

鴻ノ巣ダムハザードマップ

このマップは鴻ノ巣ダムが決壊した場合の危険性を知り、備えるために作成したものです。想定した浸水区域を超える可能性があります。浸水区域付近の住民の方も避難してください。

鴻ノ巣ダムが決壊したら
 ○大きな揺れを感じたらまず避難
 立っている事が出来なくなる揺れ(震度6弱)の地震があったら避難する。
 ○普段から家族で話し合い
 家族の安否を確認するため家に戻り、被害に巻き込まれたり、家族と連絡がとれなくなる可能性があります。事前に避難所を確認しましょう。

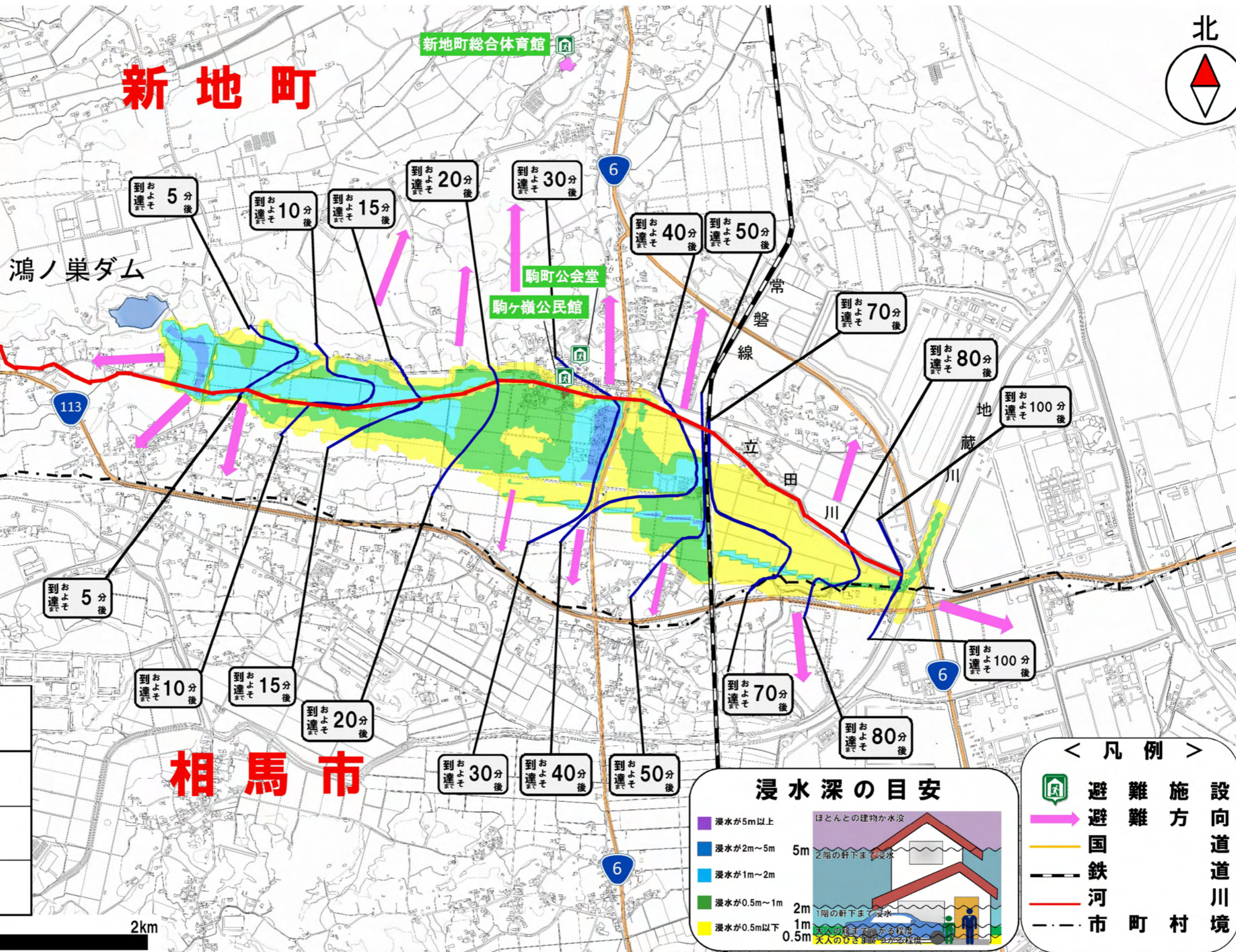
わが家の避難所は

○鴻ノ巣ダムから離れる
 鴻ノ巣ダムが決壊すると周辺が浸水します。鴻ノ巣ダムからできるだけ離れるように避難してください。
 ○浸水区域付近の住民も避難
 想定を超えた浸水被害が起こる可能性があります。浸水区域の住民の方、浸水区域付近の住民の方も避難してください。

新地町

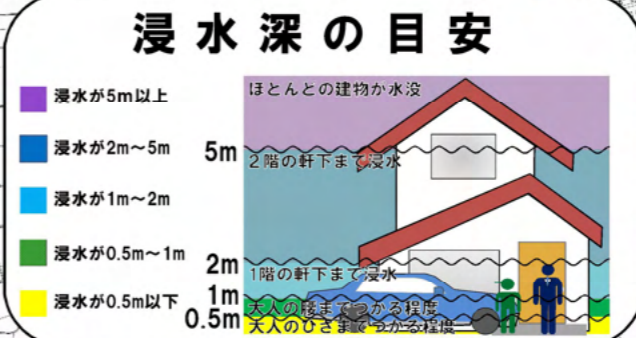

鴻ノ巣ダム

相馬市



避難施設

- 新地町総合体育館**
 所在地: 新地町小川川向9-1
 電話番号: 024-582-5870
- 駒町公会堂**
 所在地: -
 電話番号: -
- 駒ヶ嶺公民館**
 所在地: 新地町駒ヶ嶺新町11
 電話番号: 0244-62-3477



- ### < 凡例 >
- 避難施設
 - 避難方向
 - 国道
 - 鉄線
 - 河川
 - 市町村境
 - 道
 - 道
 - 川
 - 境