

発行の経緯

サステナビリティ学グローバルリーダー養成大学院プログラム(GPSS-GLI)のグローバルフィールド演習では、「新地町の持続可能な発展」を課題とした演習を行いました。

住民だけでなく、来訪者をステークホルダーとして考慮する「関係人口」という概念に着目し、新地町の方々へのインタビューやイベントへの参加を通して、町の魅力的な場所・人々・機会の調査・掘り起こしを行うことで、新地町にかかわって下さる人々を増やすことを目指しました。また、それら魅力的な場所・人々・機会を来訪者が訪ねる手段として、電動自転車を想定し、実際に走行してみることで、サイクリングルートとしての課題や魅力の調査を行いました。調査を通して、目的地を結ぶルートに新地町の魅力があると感じました。



以上の演習の成果としてできあがったのが本サイクリングマップです。新地町を来訪される方々に新地町の魅力を伝え、加えて住民の方々が新地町の魅力と課題を再認識される一助になれば幸いです。

- 2018年度 新地町の魅力調査
- 2019年度 自転車ルート調査、シェアリングサイクル提案
- 2020年度 観光アンケート調査、レンタサイクル制度調査
- 2021年度 レンタサイクルマップ作成
- 2022年度 ルートの検証(目白大学)、マップ改訂

東京大学大学院新領域創成科学研究科の新地町での活動

東京大学大学院新領域創成科学研究科は、2018年に新地町・国立環境研究所の三者で連携・協力に関する協定を締結し、新地町で、環境・エネルギー・まちづくり等の活動を行っています。

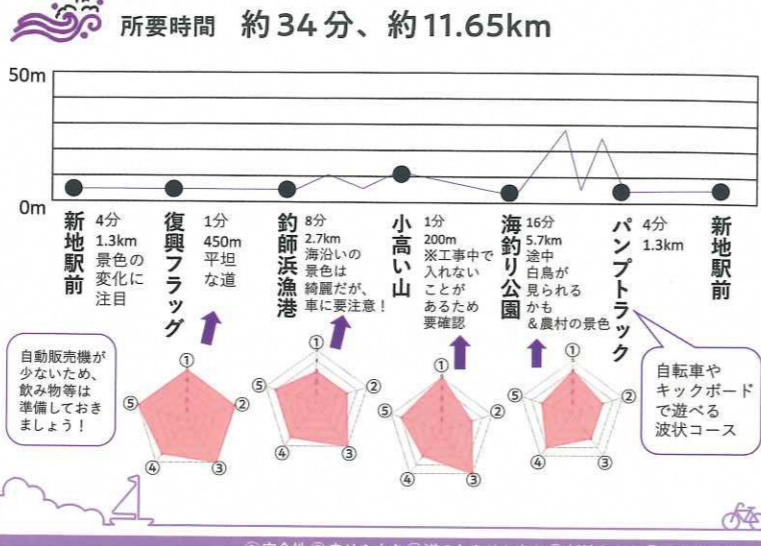
2019年11月には、地域に関わる様々な主体と連携し、地域まちづくりの拠点としてUDCしんち(新地アーバンデザインセンター)が開所しました。UDCしんちを活動拠点として、環境エネルギー、住民参加による持続可能なまちづくり、地域活動を企画提案・実践する演習などの活動を、目白大学、国際教養大学などの大学とも連携して行っています。また、新地町立尚英中学校や県立相馬総合高等学校新地校舎との交流、イベントへの参加など、さまざまな形で、地域の方々と交流し、ともに学ぶ活動を行っています。

新地町

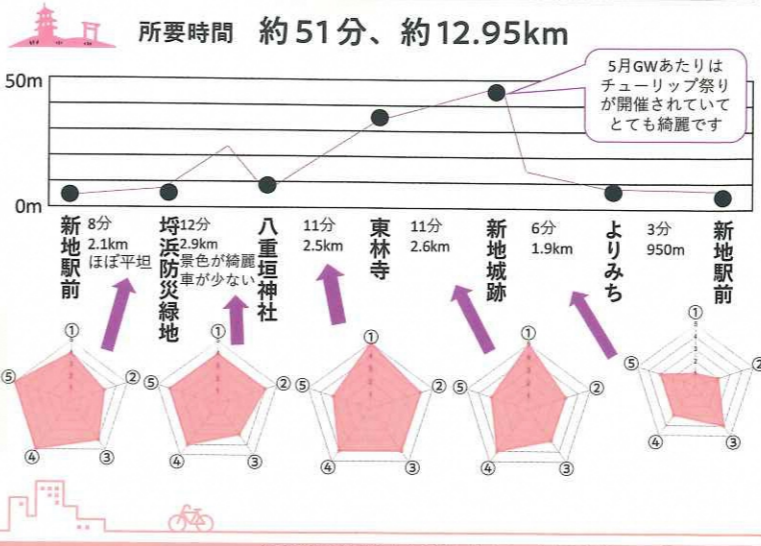


北と西は宮城県に、東は太平洋に接する福島県浜通りの最北端の町であり、人口約8,000人、阿武隈山系からのびる丘陵の間の平地に、市街地や田畑、果樹園が広がり、海は遠浅で砂浜が続いています。

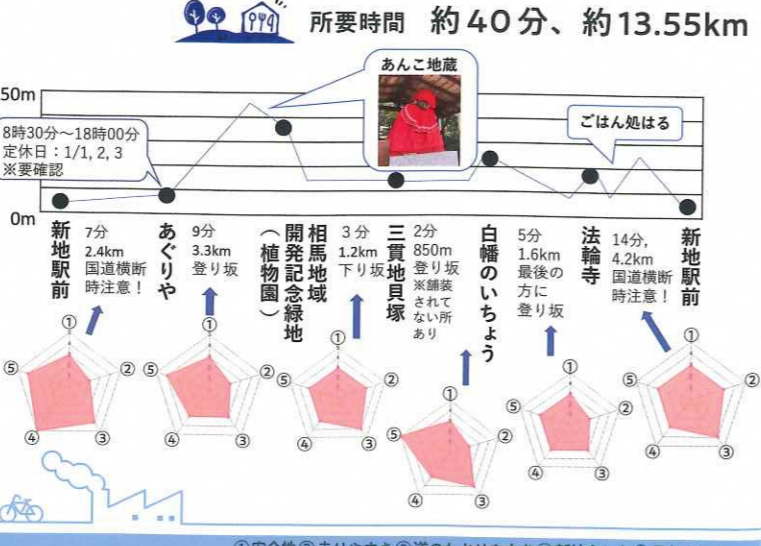
海コース



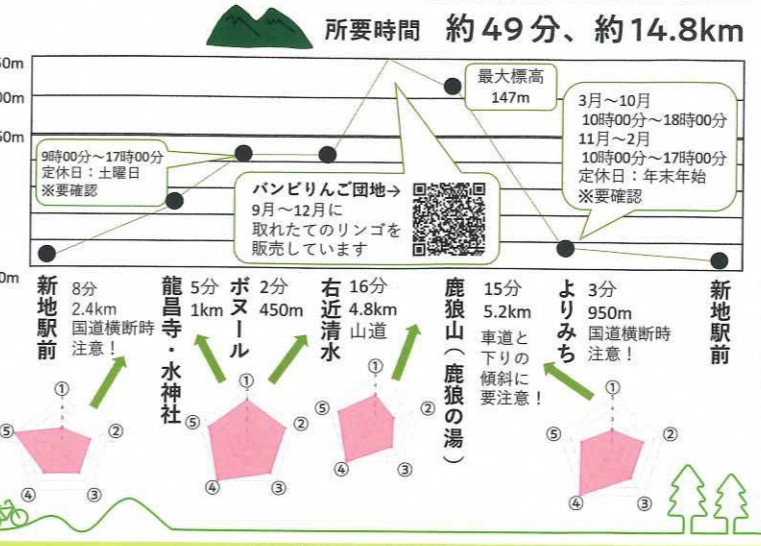
里コースA



里コースB



山コース



FUKUSHIMA 新地町

Cycling MAP

サイクリングマップ

2023.02 更新

コースグラフの見方



サイクリングマナー

- 自転車は車道を左側通行しましょう。また、車道は一列になって走りましょう。
- 自転車通行可能な歩道を走行する場合は、歩行者優先で徐行しましょう。
- 薄暗くなってきたら、周りに存在を気づかせるために、ライトを点灯しましょう。また、後続車に気づかせるため、赤色の尾灯もしくは反射板を付けましょう。
- 信号のない交差点もありますので、出会い頭の事故を防ぐため、スピードは控えましょう。
- 飲酒運転は絶対にやめましょう。
- 交通量が多い区間がありますので、走行には十分に注意しましょう。

サイクリングマップの注意事項

本マップで紹介しているコース及び施設には、サイクリングに最適な環境が整備されているわけではありません。コースの一部区間には整備の悪い箇所や幅員の狭い箇所などがありますので、十分に注意して走行して下さい。

発行：東京大学大学院新領域創成科学研究科
 協力：新地町、新地町観光協会
 福島イノベーション・コースト構想推進機構(大学等の「復興知」を活用した人材育成基盤構築事業)の補助を受けて実施しています。

FUKUSHIMA 新地町

Cycling MAP

サイクリングマップ

宮城県丸森町

- 山道もあり、体力的にきつい。上級者向け
----- 山道部分
- 山道のワクワク感ありりんごの直売も
- バンピりんご園地
- マルショウ
- 車とばすので注意!!
- ここでコーヒーを飲みたい!
- 右近清水 右近清水桜の回廊
- ボヌールやすひる66
- 平坦な田んぼ道
- 東大がオンライン授業
- 新地中心部
- 新地小 尚英中
- 小中学生に注意!!
- たこ焼き・焼きそば どんどん
- アットホームでおばあちゃんちのようなお蕎麦屋さん
- 白鳥が見られるかも
- 特別なスポットはないが、新地町を感じることができる
- 横風注意!!
- 御殿岬戊辰戦役跡
- 海釣り公園
- 釣竿など一式レンタルできる! ぜひ海釣り体験を
- 新地町が眺望できる。眺めが良い
- 眺望が良
- 頂上まで40分!
- 鹿狼山
- 鹿狼山登山口
- 新地Garland まあるの庭 (令和5年春リニューアルオープン)
- 鹿狼の湯
- 食処どんぐり
- おそばとお風呂
- のぼりが続くのできつい。下りはスピード出るので楽しいが要注意!
- 海コース
- 里コースA
- 里コースB
- 山コース
- 起伏があるので、クロスバイクだとより気持ちよく走れる!




海コース 釣師浜海水浴場



里コースA 東林寺



里コースB しんち地場産市場あぐりや



山コース 鹿狼山登山口からまちを一望

新地町サイクリングコースのおすすめポイント



駅前周辺エリア拡大マップ



新地町周辺では地産地消のエネルギー利用による環境共生型のまちづくりに取り組んでいます。

「はる」はテレビで紹介されているボリュームが多いことで有名なお店

相馬共同火力発電(株) 新地発電所

火力発電所の煙突

白鳥が見られるかも

アットホームでおばあちゃんちのようなお蕎麦屋さん

特別なスポットはないが、新地町を感じることができる

横風注意!!

御殿岬戊辰戦役跡

海釣り公園

釣竿など一式レンタルできる! ぜひ海釣り体験を

新地町観光案内所

UDCしんち

炭火焼き鳥とりてつ

La'1 COFFEE

FARMER'S FIELD FUKUSHIMA

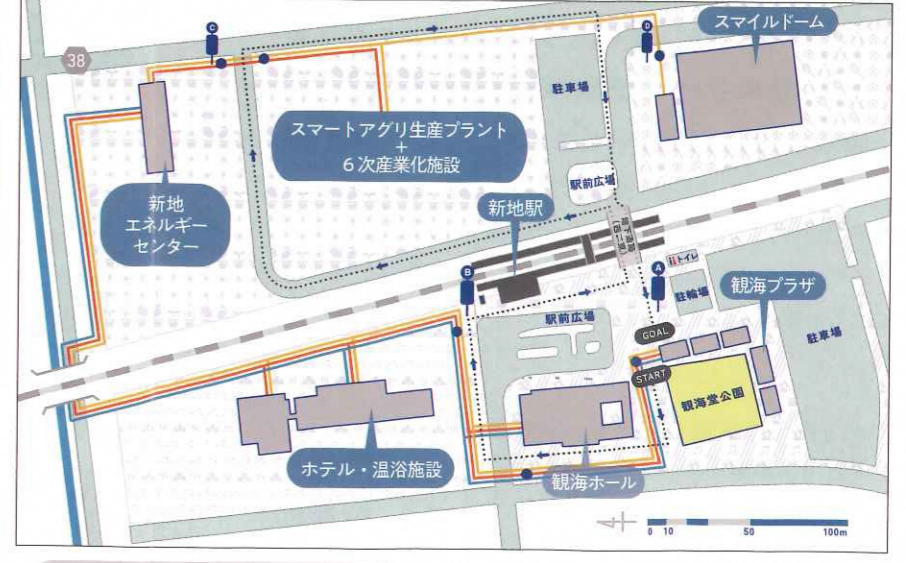
焼肉店 丸長 新地店

Leciel

中国スナック星縁

明光義塾

新地町駅周辺のエネルギールート歩いてみよう



エネルギールートマップ

エネルギールートエリア

マンホール

見学ルート

冷水

温水

電気

動画はこちらから



東京大学大学院生が作成した新地町のPR動画